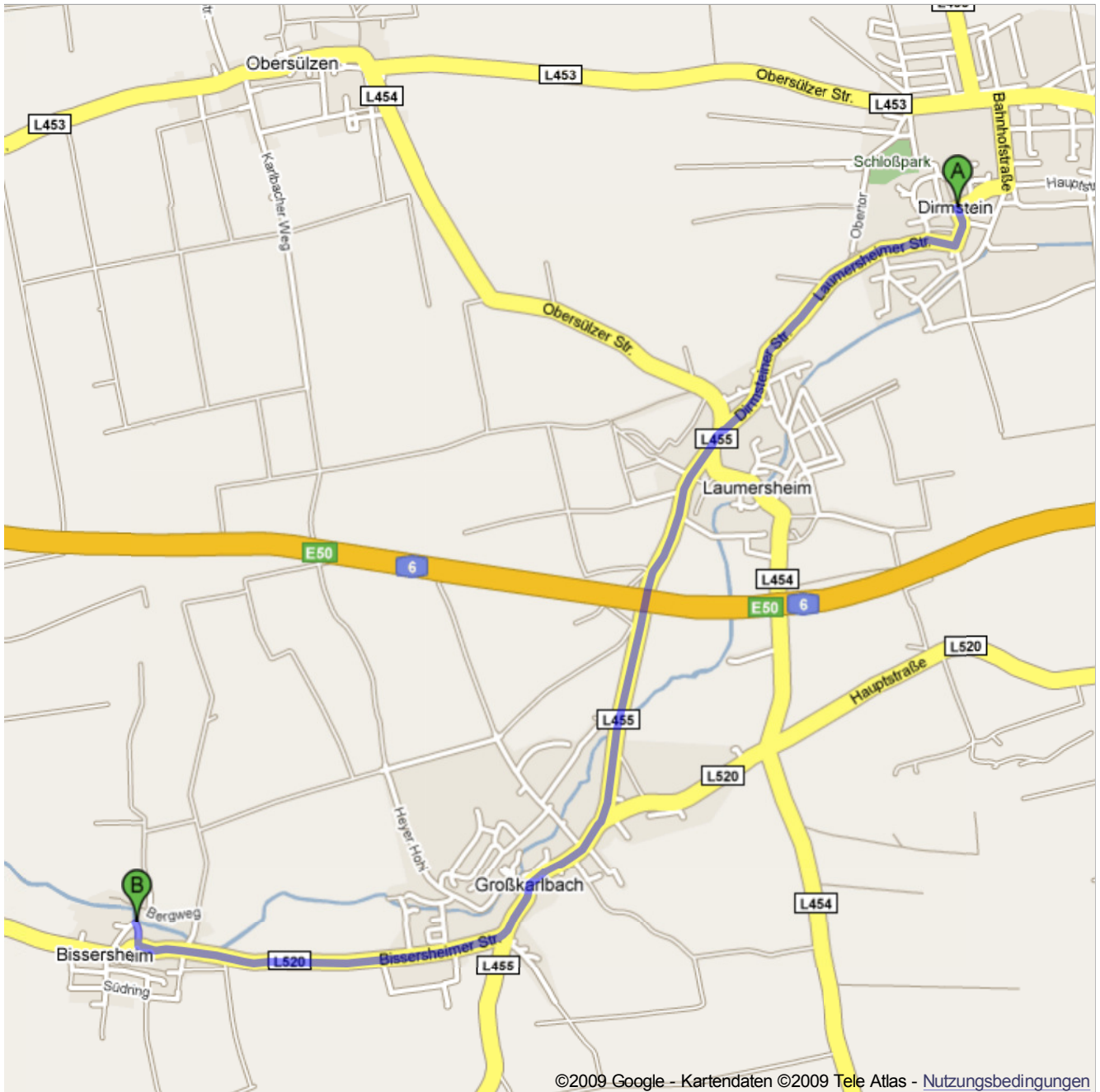







Route nach Haldmühle, 67281 Bissersheim


5,3 km – ca. 8 Minuten



©2009 Google - Kartendaten ©2009 Tele Atlas - Nutzungsbedingungen

 Dirmstein

-
-  **1. Südost auf Affenstein/L455 Richtung Kirchgasse** 3,7 km weiter
gesamt 3,7 km
Weiter auf L455
Ca. 6 Minuten
 -  **2. Rechts halten bei Bissersheimer Str./L520** 1,5 km weiter
gesamt 5,2 km
Weiter auf L520
Ca. 2 Minuten
 -  **3. Bei Bachgasse rechts abbiegen** 0,1 km weiter
gesamt 5,3 km

 Haldmühle, 67281 Bissersheim

Diese Wegbeschreibung dient nur zu Planungszwecken. Es ist möglich, dass die Verkehrsverhältnisse aufgrund von Baustellen, Verkehr, Wetter oder anderen Ereignissen von den in der Karte dargestellten Suchergebnissen abweichen können. Sie sollten daher Ihre Route entsprechend planen. Sie müssen alle Zeichen oder Hinweise bezüglich Ihrer Route beachten.

Kartendaten ©2009 Tele Atlas